



PRODETUR



Turismo
de la Provincia
DIPUTACION DE SEVILLA

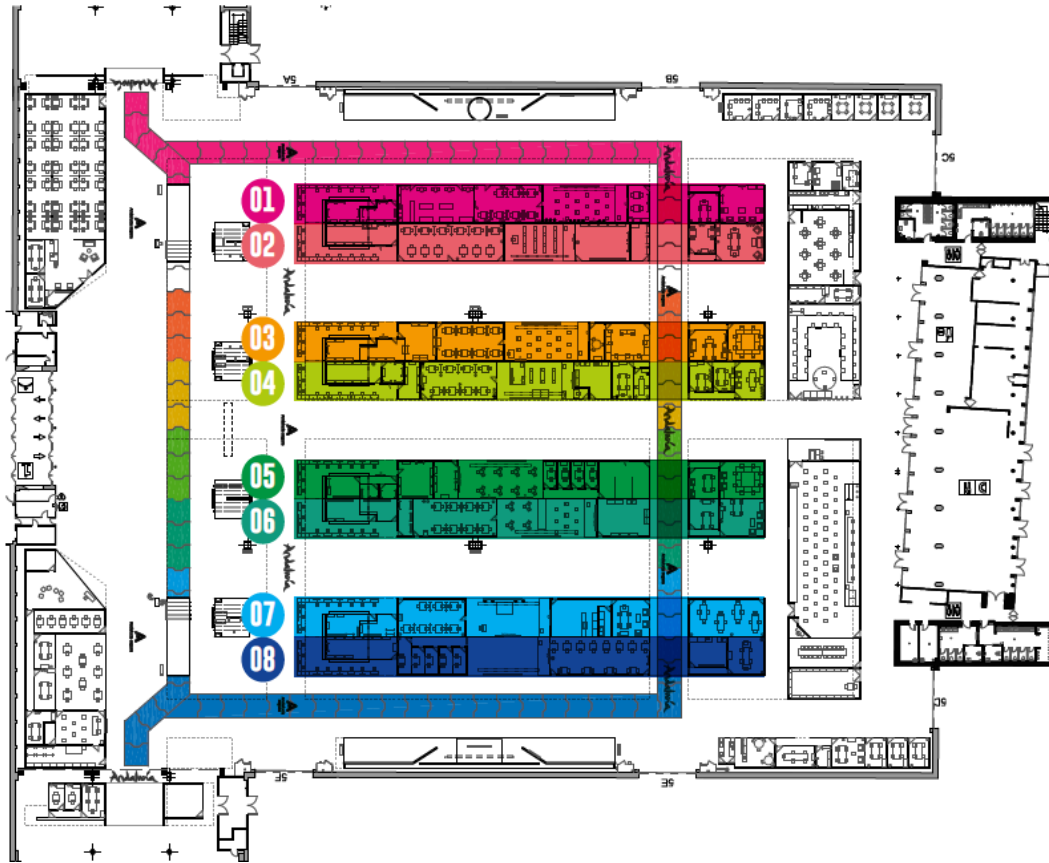


FERIA INTERNACIONAL DE TURISMO DE MADRID FITUR 2021

DEL 19 AL 23 DE MAYO 2021


STAND SEVILLA/PABELLÓN DE ANDALUCÍA

PABELLÓN 5 ANDALUCÍA



- SEVILLA
- GRANADA
- CÓRDOBA
- CÁDIZ
- ALMERÍA
- JAÉN
- HUELVA
- MÁLAGA

DISTRIBUCIÓN STAND DE SEVILLA

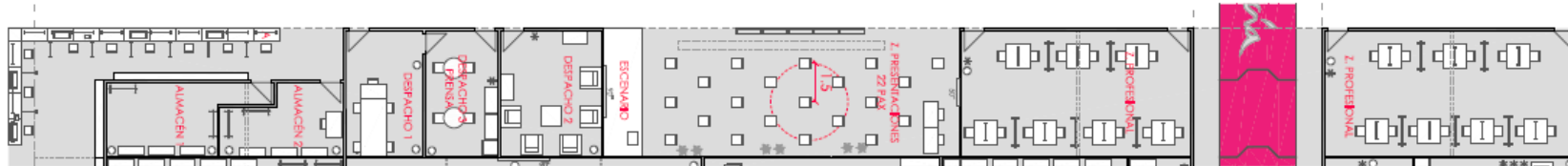


Mostradores
Atención Público

Despachos de Trabajo/Sala de
Reuniones

Sala de Presentaciones

Zona Profesional B2B

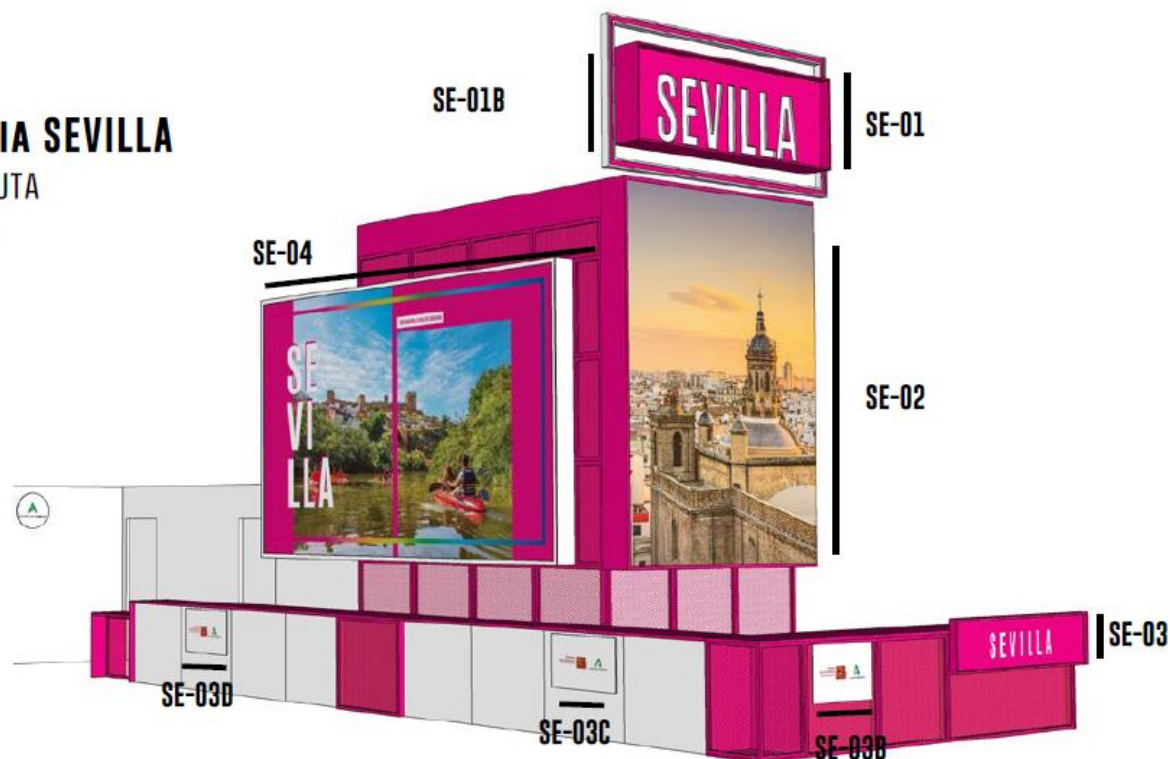


FOTOGRAFÍAS STAND DE SEVILLA FITUR 2021

Pantalla frontal de LED SE-02: Medidas 3x4m.

PROVINCIA SEVILLA HOJA DE RUTA

Desglose gráfico



Como novedad con respecto a años anteriores, en lugar de una única gráfica principal, este año contaremos con una gran pantalla led presidiendo el stand, con la proyección de diferentes imágenes y videos que irán sucediéndose de forma automática. Las gráficas, dos por cada municipio de la provincia, han sido seleccionadas por cada ayuntamiento de los puntos de señalización turística instalados recientemente en los mismos gracias al Plan Supera de la Diputación de Sevilla.

Los videos corresponden a productos/temáticas editados por Prodetur para su web y a campañas promocionales previas a la situación Covid.

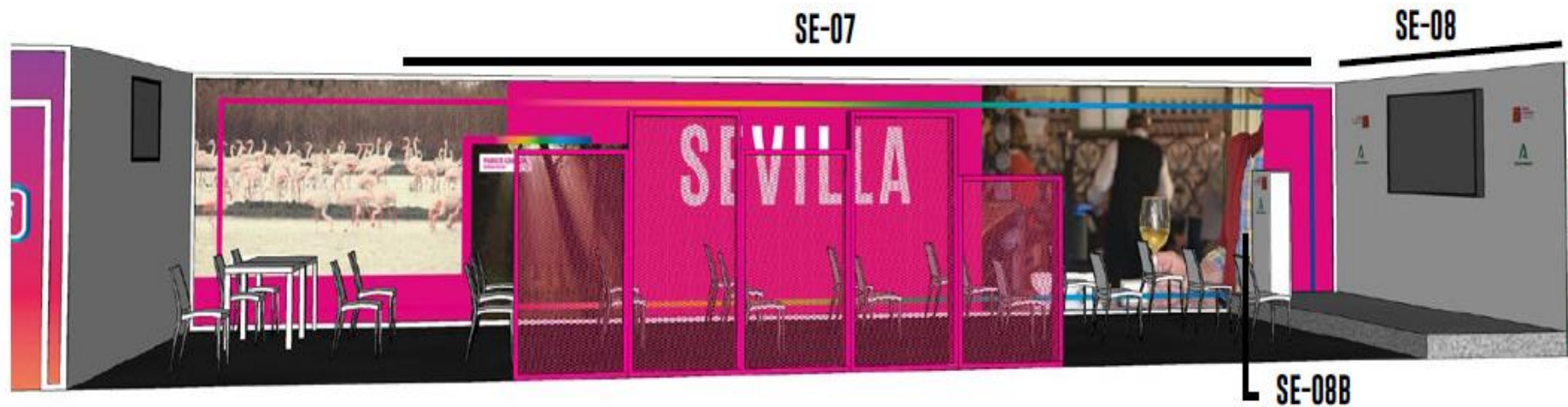
FOTOGRAFÍA LATERAL SE-04: MEDIDAS 5,2x3,25m. IMAGEN DE LA RIBERA DEL GUADAÍRA, ALCALÁ DE GUADAÍRA. TURISMO ACTIVO Y DE NATURALEZA

Fotografía lateral pared despachos SE-05: Medidas 10,1 x 2,44m.



IMAGEN DE COLLAGE DE PUBLICACIONES CON CÓDIGOS QR- IMÁGENES DE LOS MUNICIPIOS DE OSUNA (COLEGIATA) Y MARCHENA (RONDA DE ALCAZABA)

Fotografía lateral pared Sala de Presentaciones SE-07: Medidas 12,3 x 2,44m.



IMÁGENES DE ISLA MAYOR (DOÑANA SEVILLANA - TURISMO ORNITOLÓGICO), AZNALCÁZAR (PINARES DE AZNALCÁZAR) Y GASTRONOMÍA EN SEVILLA CAPITAL

Fotografías aéreas SE-06 y SE-06B: Medidas 8 x 2m.



IMÁGENES DEL RIO GUADALQUIVIR Y DEL CASINO DE LA EXPOSICIÓN DE SEVILLA CAPITAL

Fotografía lateral SE-10 RRSS Facebook: Medidas 5 x 2,44m.

IMÁGENES DE ACEITES Y ACEITUNAS DE MESA COMO REPRESENTACIÓN DE SABORES DE LA PROVINCIA DE SEVILLA.



Fotografía lateral SE-09 RRSS Instagram: Medidas 9,1 x 2,44m.

IMÁGENES DE CARMONA (ALCÁZAR PUERTA DE SEVILLA) Y SANTIPONCE (CONJUNTO ARQUEOLÓGICO DE ITÁLICA)

Fotografía lateral SE-12 RRSS Twitter: Medidas 10 x 2,44m.

IMÁGENES DE ÉCIJA (PALACIO DE PEÑAFLOR), UTRERA (CALLEJÓN DEL NIÑO PERDIDO) Y CAZALLA DE LA SIERRA (MIRADOR DE LA CALLE DEL CASTILLO)



Fotografía lateral SE-11 RRSS TikTok: Medidas 5 x 2,44m.

IMÁGENES DE CAMAS (CERRO DEL CARAMBOLO) Y LEBRIJA (CALLE DE LAS MONJAS).

Fotografía lateral SE-13 Trasera Institucional: Medidas 5 x 2,44m.

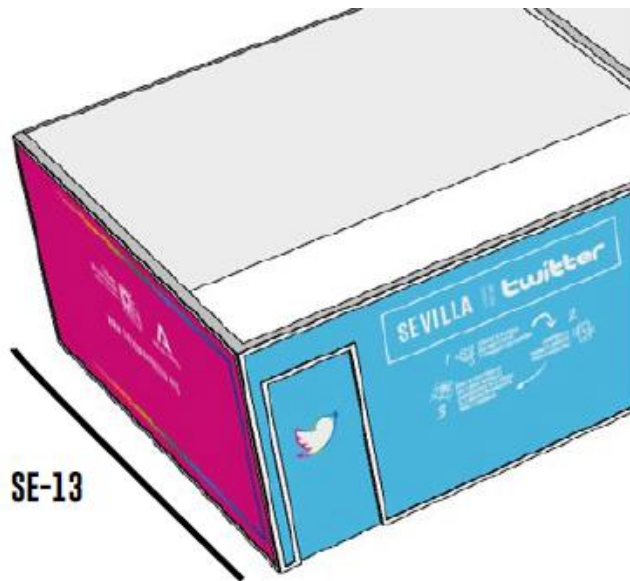


Imagen con logos y con la web de Turismo: www.turismosevilla.org

ANEXOS (GRÁFICAS)

RÍO GUADAÍRA – ALCALÁ DE GUADAÍRA



RÍO GUADALQUIVIR - SEVILLA



CASINO DE LA EXPOSICIÓN – SEVILLA



DOÑANA SEVILLANA – ISLA MAYOR



PINARES DE AZNALCÁZAR – AZNALCÁZAR



GASTRONOMIA DE SEVILLA



COLEGIATA DE OSUNA - OSUNA



RONDA DE LA ALCAZABA – MARCHENA



ALCÁZAR PUERTA DE SEVILLA – CARMONA



CONJUNTO ARQUEOLÓGICO DE ITÁLICA – SANTIPONCE



CALLE DE LAS MONJAS - LEBRIJA



CERRO DEL CARAMBOLO – CAMAS



ACEITE Y ACEITUNA DE MESA – SABORES DE LA PROVINCIA DE SEVILLA



CALLEJÓN DEL NIÑO PERDIDO – UTRERA



MIRADOR DE LA CALLE DEL CASTILLO – CAZALLA DE LA SIERRA



PALACIO DE PEÑAFLOR – ÉCIJA

